

Legende

Planung

- Trassenachse offene Verlegung
- Trassenachse HDD-Verfahren
- Trassenachse Kurzvortrieb
- Trassenachse Mikrotunnelbau
- Repeaterstation Haldern
- SL206 Stationierung
- Trassenachse angrenzender Abschnitte
- Untersuchungsraum

- Abschnittsgrenze Planfeststellung
- Blattschnittgrenze angrenzender Blattschnitte

Verwaltungsgrenzen

- Regierungsbezirk
- Kreis, kreisfreie Stadt
- Stadt, Gemeinde

Nutzungsausweisung der Flächennutzungspläne

- Wohnbaufläche
- Sondergebiet mit baulichen Anlagen
- Gewerbliche / Industrielle Bauflächen
- Verkehrsfläche
- Konzentrationszone für die Windenergie
- Grünfläche
- Landwirtschaft

Nutzungsausweisung der Bebauungspläne

- Wohnbaufläche
- Gemischte Baufläche
- Sondergebiet mit baulichen Anlagen
- Fläche für die Ver- und Entsorgung
- Gewerbliche / Industrielle Bauflächen
- Verkehrsfläche
- Grünfläche
- Landwirtschaft
- Wasserfläche

Höchstspannungsleitung  
BBPIG Vorhaben Nr. 1 – A-Nord  
(Emden Ost – Osterath)



Abschnitt: NRW2 Kreisgrenze Borken/ Wesel  
bis zur Kreisgrenze Kleve/ Wesel

G1 – Sonstige öffentliche und private Belange

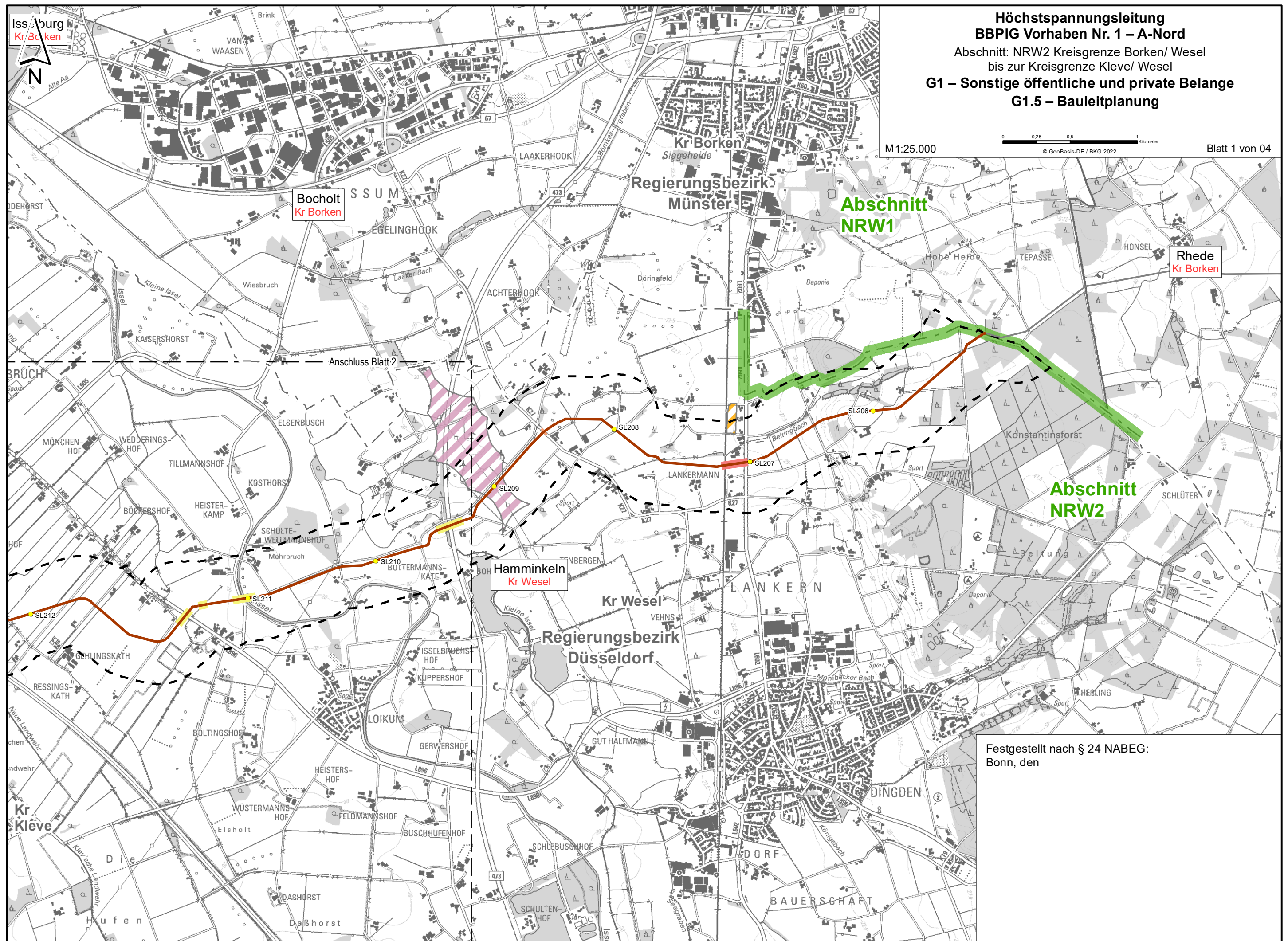
G1.5 – Bauleitplanung

0 125 250 500 Meter  
© GeoBasis-DE / BKG 2022

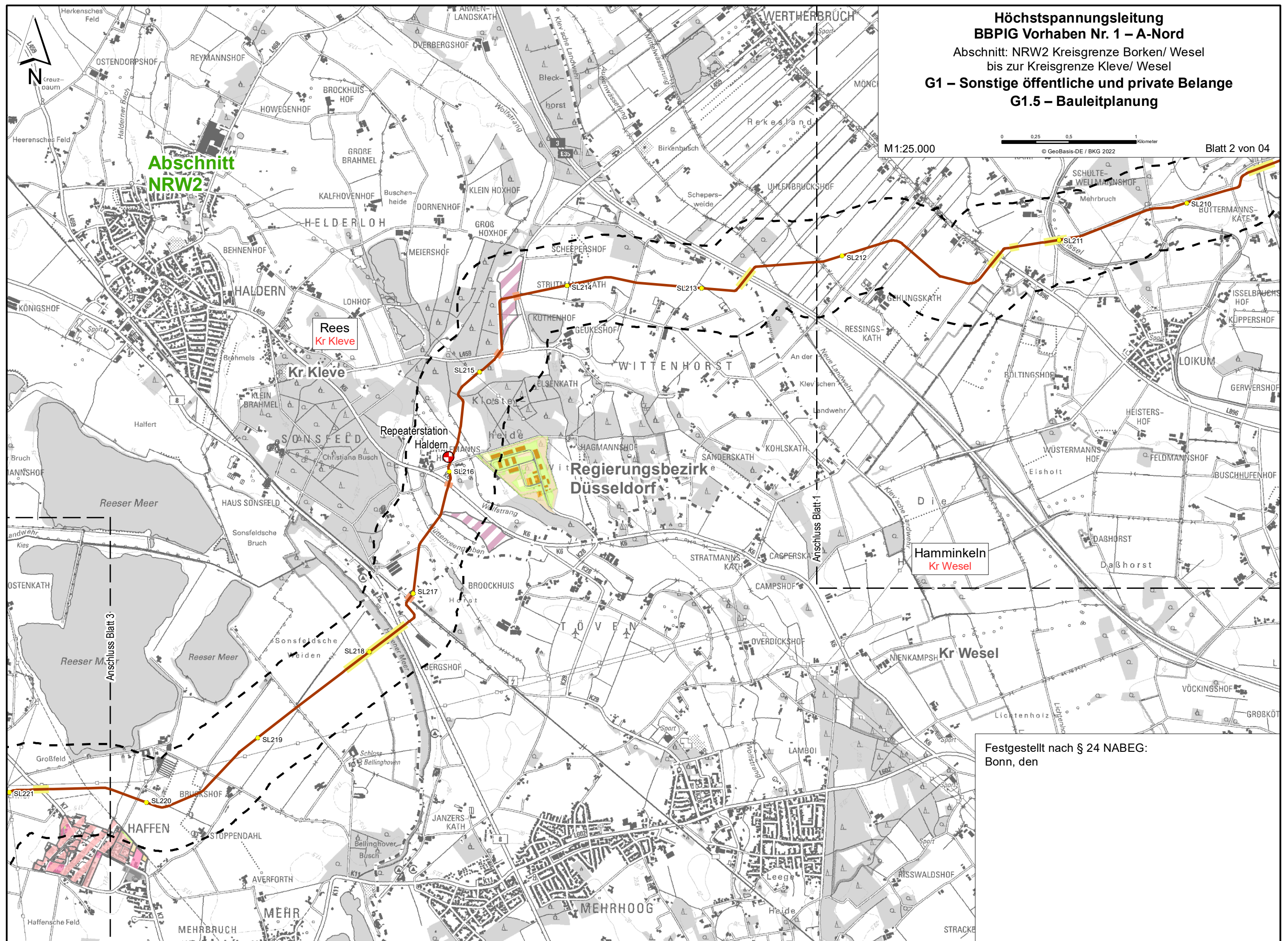
Festgestellt nach § 24 NABEG:  
Bonn, den

Vorhabenträgerin:				<b>Amprion GmbH</b> Robert-Schuman-Straße 7 44263 Dortmund
Projekt:			<b>A-Nord</b> BBPIG Vorhaben Nr. 1 Emden Ost - Osterath	
erstellt durch:				<b>Ing.- und Planungsbüro LANGE GmbH &amp; Co. KG</b> Carl-Peschken-Straße 12 47441 Moers
Blattgröße:	420 x 297 mm	Maßstab:	1:25.000	
Bearbeitet:	LMS	Stand:	Juni 2023, V1.0	
Gezeichnet:	WAL	Anlage:	G1.5 – Bauleitplanung	
Geprüft:	JUS	Blattnummer:	Legende	











**Höchstspannungsleitung  
BBPIG Vorhaben Nr. 1 – A-Nord**  
Abschnitt: NRW2 Kreisgrenze Borken/ Wesel  
bis zur Kreisgrenze Kleve/ Wesel  
**G1 – Sonstige öffentliche und private Belange**  
**G1.5 – Bauleitplanung**

M1:25.000

0 0,25 0,5 1 Kilometer  
© GeoBasis-DE / BKG 2022

Blatt 3 von 04

**Abschnitt  
NRW2**

**Regierungsbezirk  
Düsseldorf**

**Kalkar  
Kr Kleve**

**Rees  
Kr Kleve**

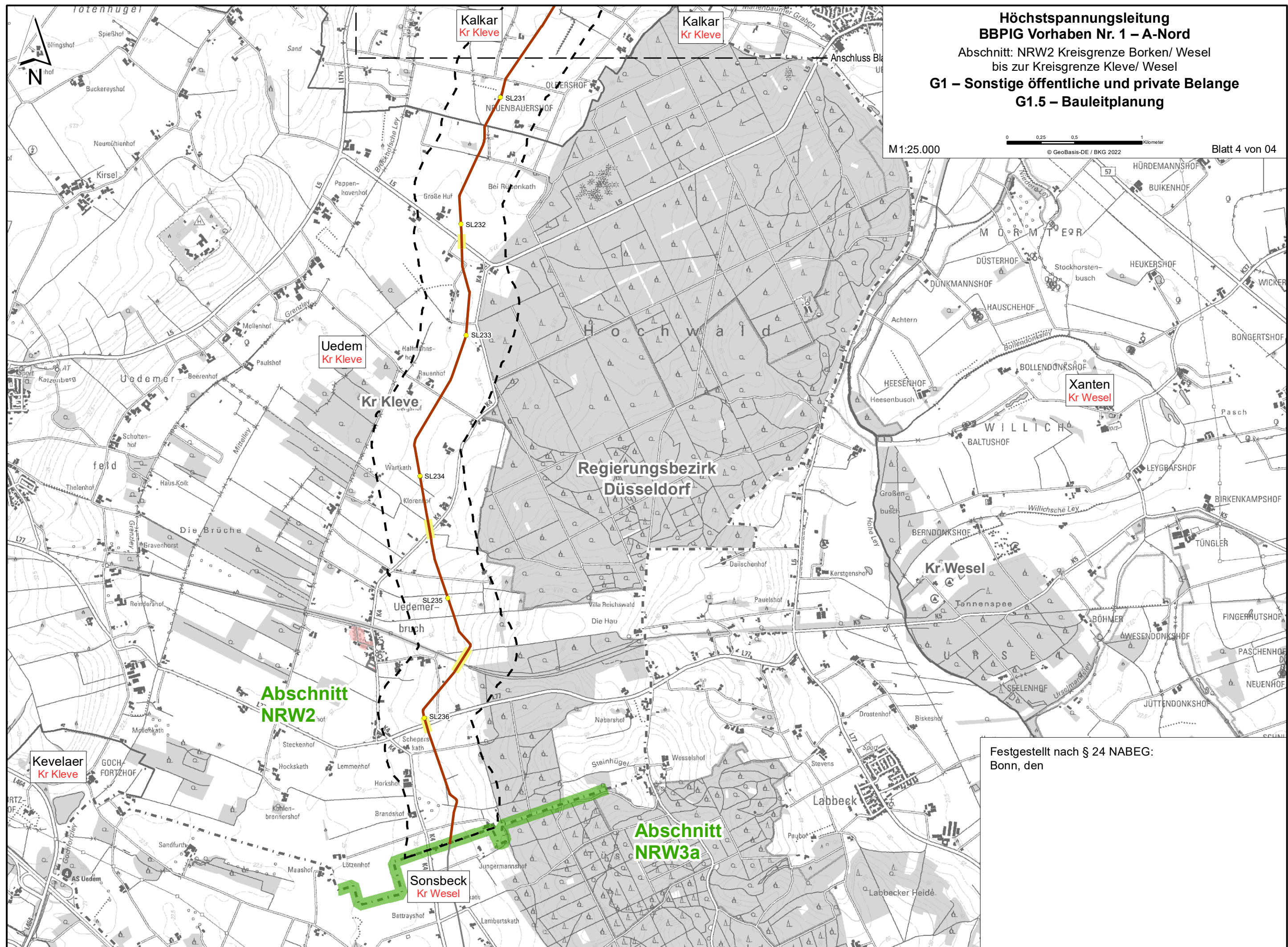
**Xanten  
Kr Wesel**

**Kr Wesel**

**Uedem  
Kr Kleve**

Festgestellt nach § 24 NABEG:  
Bonn, den





**Höchstspannungsleitung  
BBPIG Vorhaben Nr. 1 – A-Nord**  
Abschnitt: NRW2 Kreisgrenze Borken/ Wesel  
bis zur Kreisgrenze Kleve/ Wesel  
**G1 – Sonstige öffentliche und private Belange**  
**G1.5 – Bauleitplanung**

M1:25.000

0 0.25 0.5 1 Kilometer  
© GeoBasis-DE / BKG 2022

Blatt 4 von 04

Festgestellt nach § 24 NABEG:  
Bonn, den